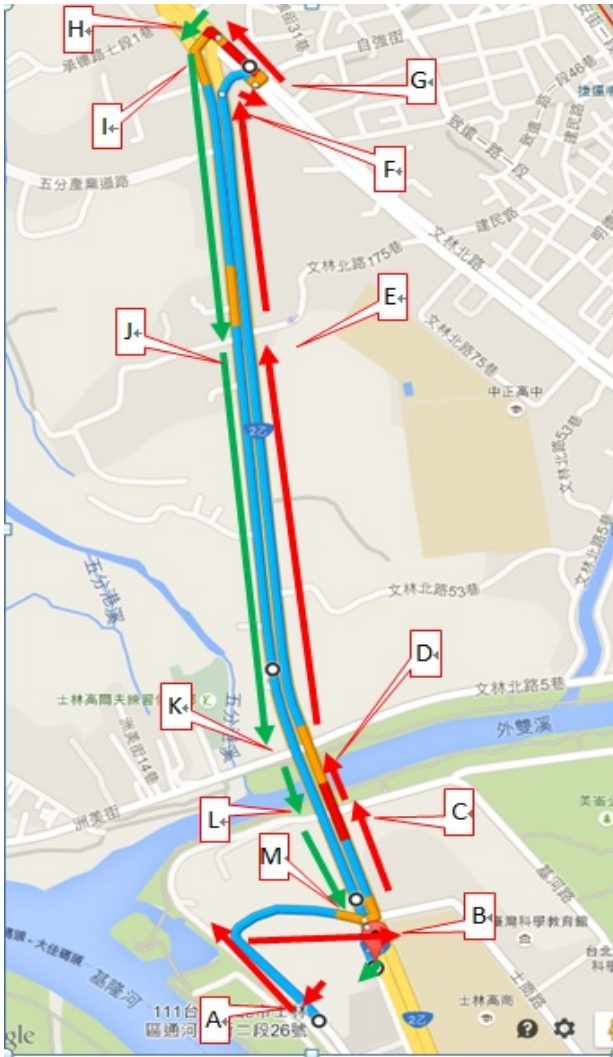


## 臺北市區監理所-士林監理站道路駕駛考驗路線 A



### 一、考驗路線：

士林監理站→(右轉出站)通河東街 2 段→(左轉)承德路 6 段→(直行)承德路 6 段→(右轉)文林北路→(自強街左迴轉)文林北路→(直行)文林北路→(左轉、左轉)承德路 6 段→(直行)承德路 6 段→(右轉入站) 士林監理站(驗車道入口)

### 二、道路駕駛考驗路況說明(去程：紅線、回程：綠線)：

1. 交岔路口(有紅綠燈)共 13 處：左轉 3 處(B、H、I)、右轉 1 處(F)、直行 8 處(C、D、E、G、J、K、L、M)、左迴轉 1 處(G)
2. 單線車道約：0.85 公里(A~B)
3. 九線車道約：0.25 公里(F~H)
4. 十一線車道約：2.6 公里(D~F、H~K)
5. 十二線車道約：0.7 公里(B~D、K~M)
6. 機慢車停等區：5 處(C、D、E、G、H)
7. 變換車道：1 次(J~K)
8. 行駛路線約：4.4 公里
9. 行駛時間約：11 分鐘

## 臺北市區監理所-士林監理站道路駕駛考驗路線 B



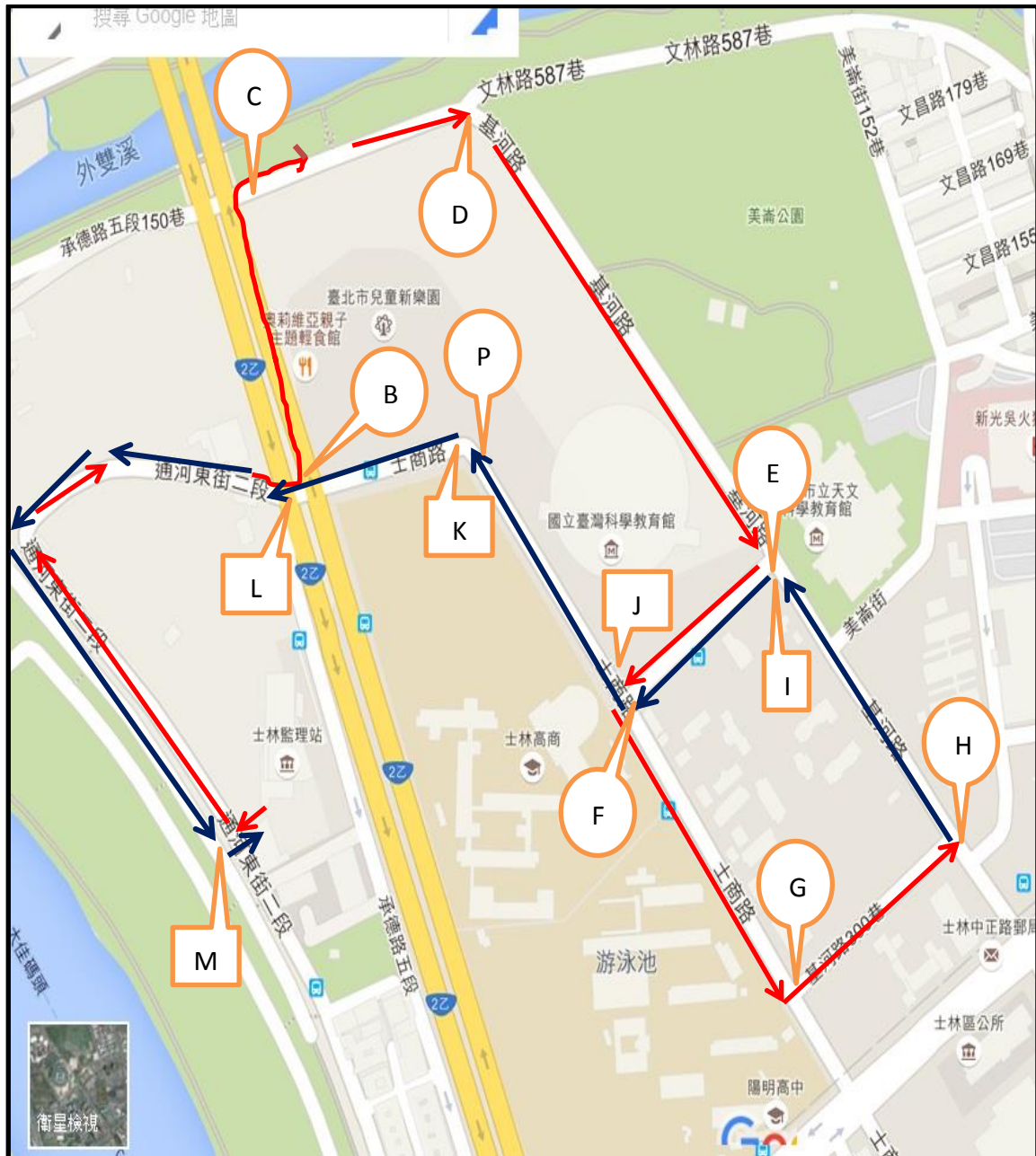
### 一、 考驗路線：

士林監理站→(右轉出站)通河東街 2 段→(左轉)承德路 6 段→(直行)承德路 6 段→(左轉)承德路 7 段→(實踐街迴轉)承德路 7 段→(右轉)承德路 6 段→(右轉入站) 士林監理站(檢驗線入口)

### 二、 道路駕駛考驗路況說明(去程：紅線、回程：綠線)：

1. 岔路口(有紅綠燈)共 11 處：左轉 2 處(B、F)、直行 8 處(C、D、E、G、K、L、M、N)、右轉 1 處(J)
2. 岔路口(有紅綠燈)共 2 處：直行 1 處(I)、左迴轉 1 處(H)
3. 單線車道約：0.85 公里(A~B)
4. 十線車道約：1.2 公里(F~H、H~J)
5. 十一線車道約：2.6 公里(D~F、J~L)
6. 十二線車道約：0.7 公里(B~D、L~N)
7. 機慢車停等區：7 處(C、D、E、F、H、I、J)
8. 變換車道：1 次(K~L)
9. 行駛路線約：5.4 公里
10. 行駛時間約：13 分鐘

## 臺北市區監理所-士林監理站道路駕駛考驗路線 C



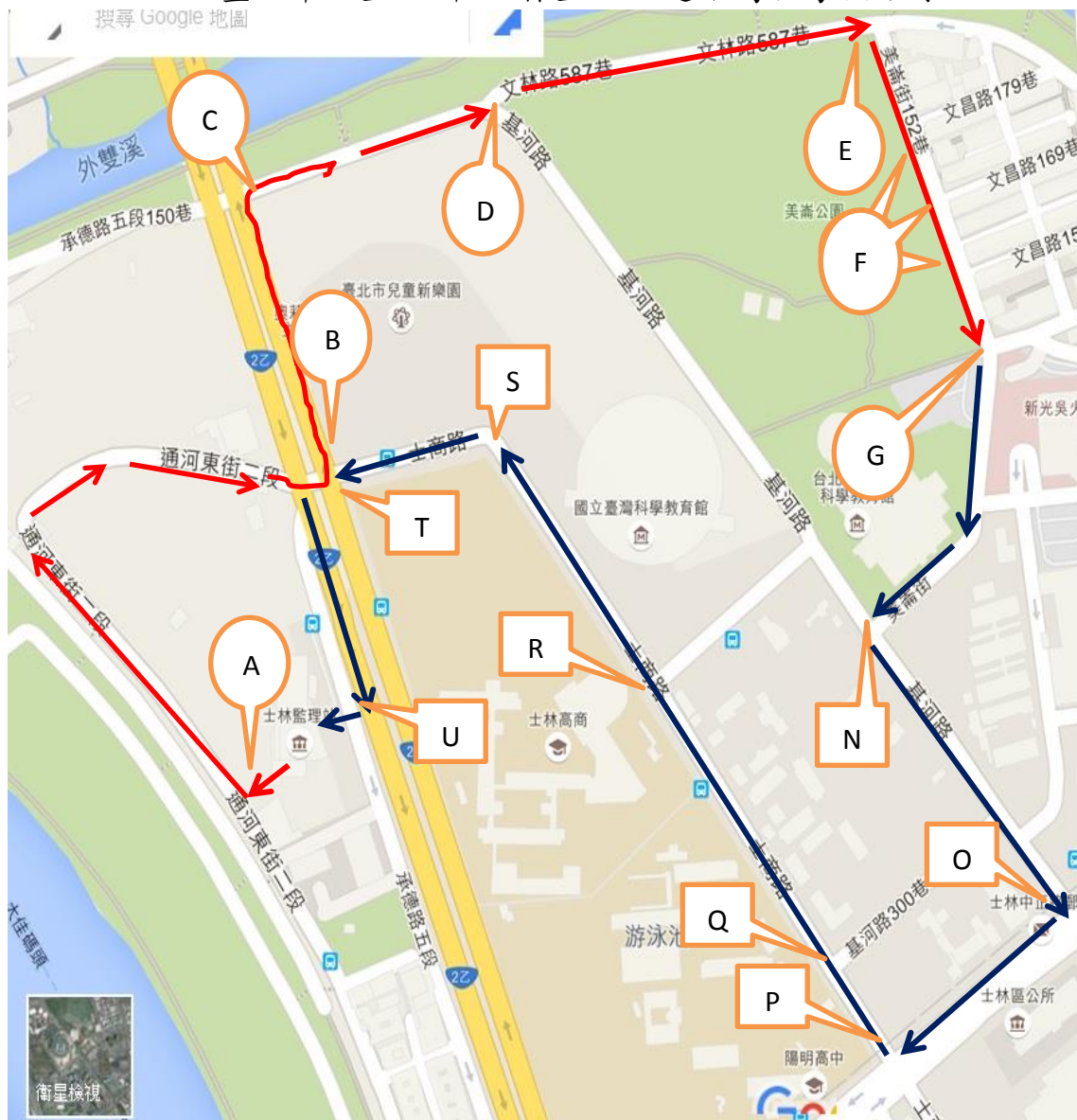
### 一、考驗路線：

士林監理站→(右轉出站)通河東街2段→(左轉)承德路5段→(右轉)基河路→(右轉)基河路→(右轉)基河路396巷→(左轉)士商路→(左轉)基河路300巷→(左轉)基河路→(左轉)基河路396巷→(右轉)士商路→(左轉)士商路→(直走)通河東街2段→(左轉)士林監理站後門

### 二、道路駕駛考驗路況說明(去程：紅線、回程：藍線)：

1. 岔路口(有紅綠燈)共3處：左轉1處(B)、右轉1處(C)、直行1處(Q)
2. 岔路口(有紅綠燈)共5處：左轉3處(F、H、I)、右轉2處(E、J)
3. 單線車道約：1.2公里(A~B、L~M)
4. 雙線車道約：0.7公里(D~E、G~H)
5. 4線車道約：1.5公里(C~D、E~G、H~Q)
6. 機慢車停等區：5處(C、F、N、J、L)
7. 變換車道：3次(B~C、C~D、I~J)
8. 行駛路線約：3.4公里
9. 行駛時間約：10分鐘

## 臺北市區監理所-士林監理站道路駕駛考驗路線 D



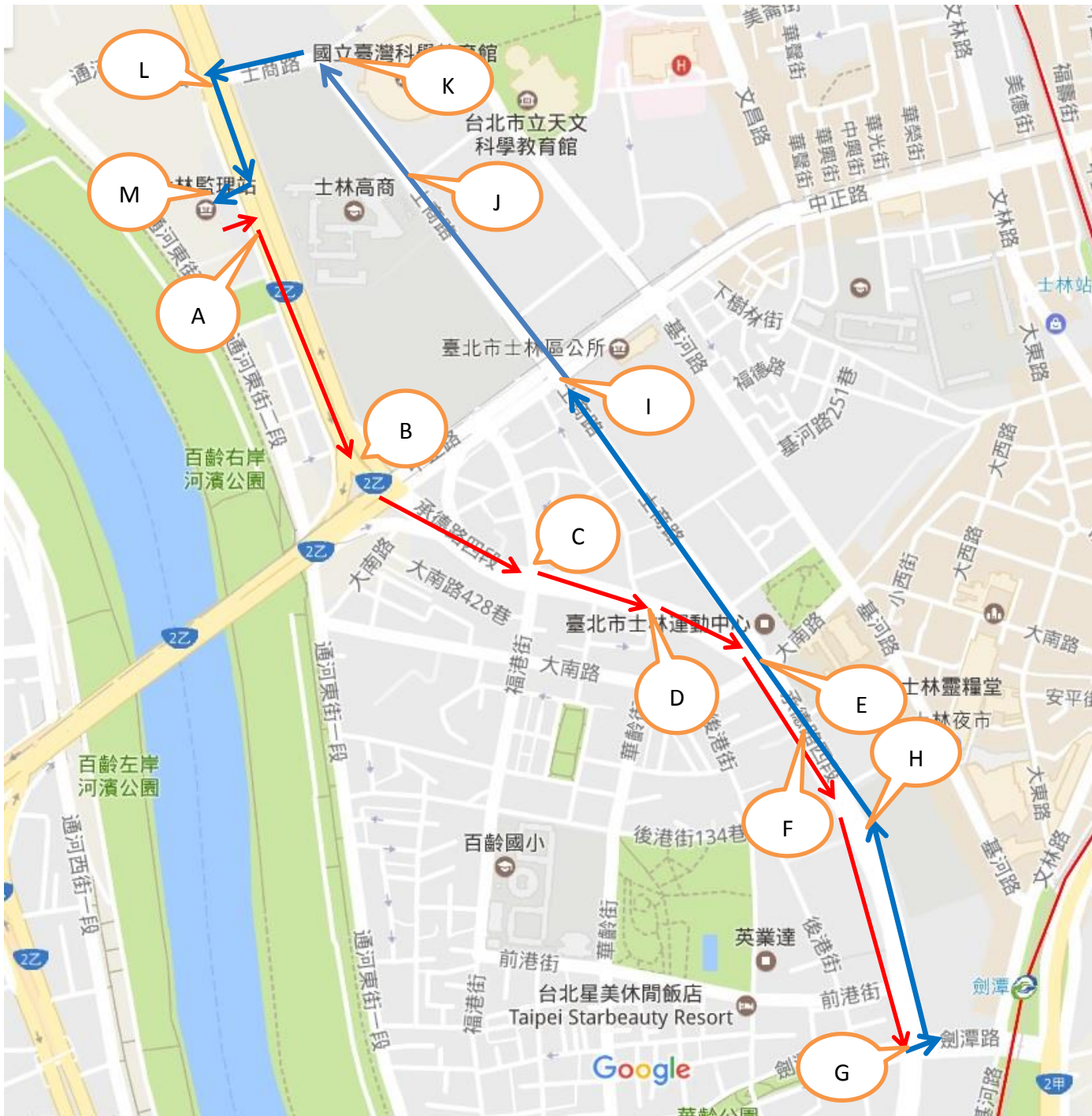
### 一、考驗路線：

士林監理站→(右轉出站)通河東街2段→(左轉)承德路5段→(右轉)基河路→(直行)文林路587巷→(右轉)美崙街152巷→(左轉)基河路→(右轉)中正路→(右轉)士商路→(左轉)士商路→(左轉)承德路5段→(右轉)士林監理站前門

### 二、道路駕駛考驗路況說明(去程：紅線、回程：藍線)：

1. 交岔路口(有紅綠燈)共5處：左轉1處(B、T)、右轉3處(C、O、P)
2. 岔路口(有紅綠燈)共3處：左轉1處(N)、直行2處(Q、R)
3. 岔路口(無紅綠燈)共5處：左轉1處(S)、右轉2處(D、E)、直行2處(F、G)
4. 單線車道約：1.2公里(A~B)
5. 雙線車道約：0.8公里(D~N)
6. 4線車道約：1.3公里(C~D、N~O、P~Q~R~S~T)
7. 8線車道約：0.2公里(O~P)
8. 12線車道約：0.5公里(B~C、T~U)
9. 機慢車停等區：5處(C、O、P、R、T)
10. 變換車道：4次(B~C、N~O、O~P、T~U)
11. 行駛路線約：4公里
12. 行駛時間約：11分鐘

## 臺北市區監理所-士林監理站道路駕駛考驗路線 E



### 一、 考驗路線：

士林監理站南側門驗車道出口(右轉出站)→承德路5段→(直行)承德路4段→劍潭路(左轉迴轉)承德路4段→大南路口轉士商路→(直行)士商路→左轉承德路5段走慢車道→(右轉)士林監理站

### 二、 路況說明：

1. 交岔路口(有紅綠燈)共 12 處：左轉 3 處、右轉 2 處、直行 6 處、左迴轉 1 處
2. 12 線車道約：0.6 公里(A-B)(L-M)
3. 8 線車道約：1.6 公里(B-G)(G-E)
4. 雙線車道約：1.2 公里(D-F、H-K)
5. 4 線車道約：0.2 公里(K-L)
6. 變換車道：3 次(A-B、B-C、L-M)
7. 行駛路線約：3.6 公里
8. 行駛時間約：16 分鐘