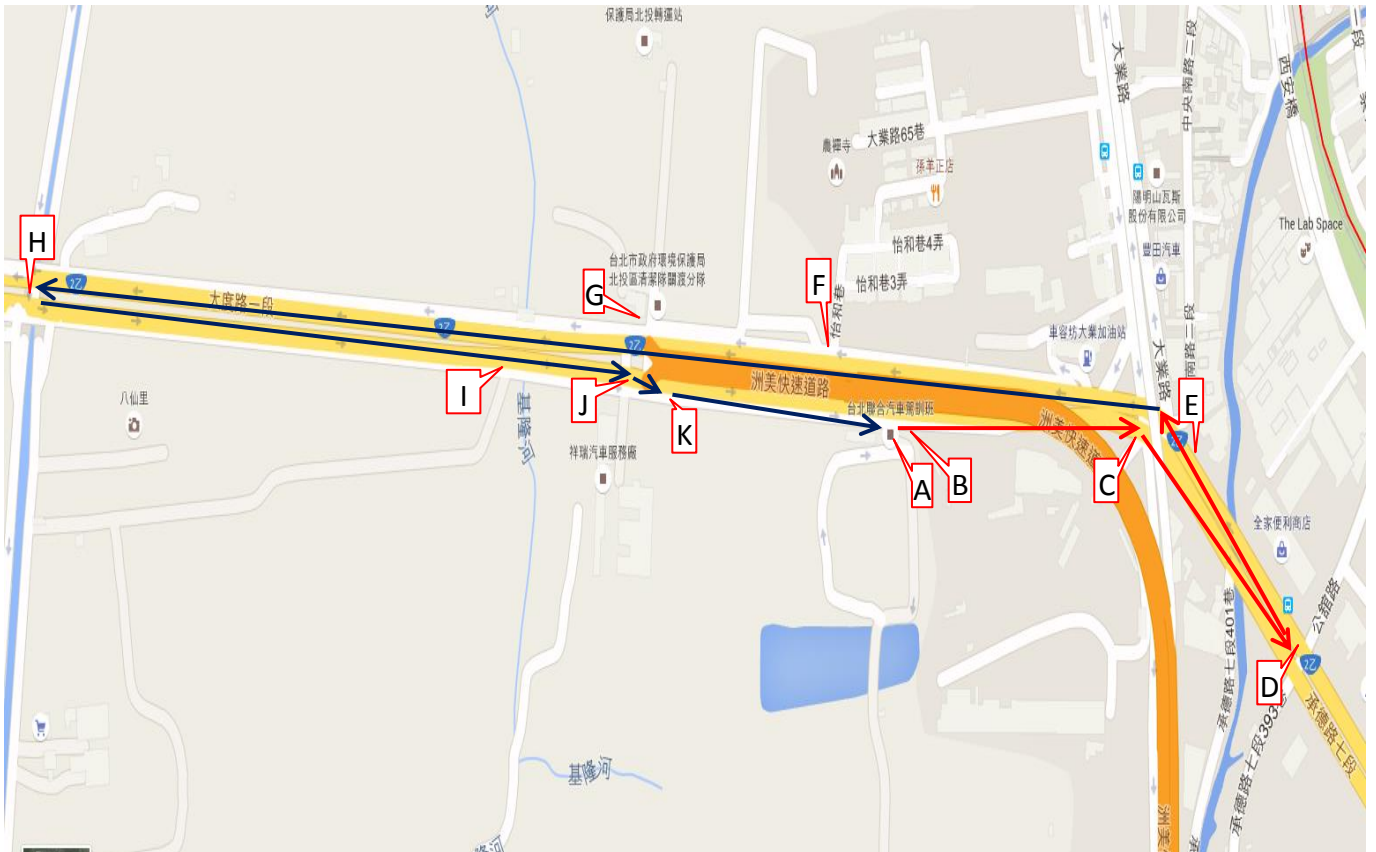


臺北市區監理所-聯合駕訓班道路駕駛考驗路線 A



一、考驗路線：

聯合駕訓班(右轉)→大度路一段(右轉)→承德路七段→公館路(左迴轉)→承德路七段→大度路一段(第二個號誌路口左迴轉)→大度路一段(右轉)→聯合駕訓班

二、路況說明：(去程：紅線、回程：藍線)：

1. 交岔路口(有紅綠燈)共 3 處：右轉 1 處(C)、左迴轉 1 處(D)、直行 1 處(E)
2. 岔路口(有紅綠燈)共 6 處：右轉 1 處(A)、左迴轉 1 處(H)、直行 4 處(B、G、I、J)
3. 岔路口(無紅綠燈)共 1 處：直行 1 處(F)
4. 八線車道約：3.2 公里(A~C、C~D、D~E、E~H、H~A)
5. 變換車道：5 次(A~C、C~D、E~H、H~J、J~K)
6. 行駛路線約：3.2 公里
7. 行駛時間約：12-15 分鐘

臺北市區監理所-聯合駕訓班道路駕駛考驗路線 B



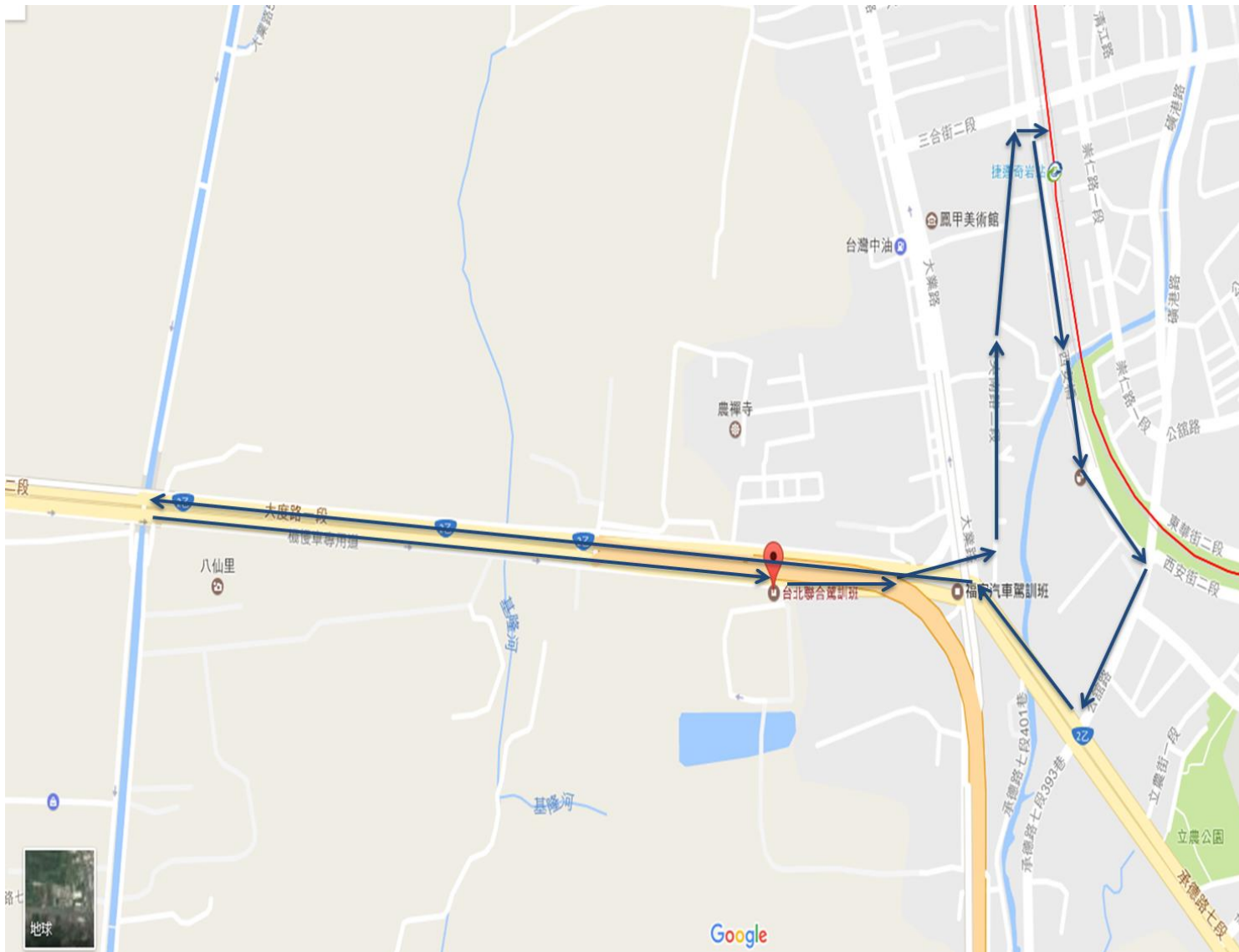
一、考驗路線：

福安駕訓班大門前路口(左轉)→大業路→(右轉)北投路 2 段→北投捷運站前(右轉)
→(右轉)大業路 452 巷(單行道)→左轉(大業路)→大業路→福安駕訓班大門前路口

二、路況說明：

1. 行車號誌共計 15 處
2. 右轉彎共計 4 處
3. 左轉彎 2 處
4. 單行道 1 處
5. 行駛路線約 3.5 公里(約 12-15 分鐘)

臺北市區監理所-聯合駕訓班道路駕駛考驗路線 C



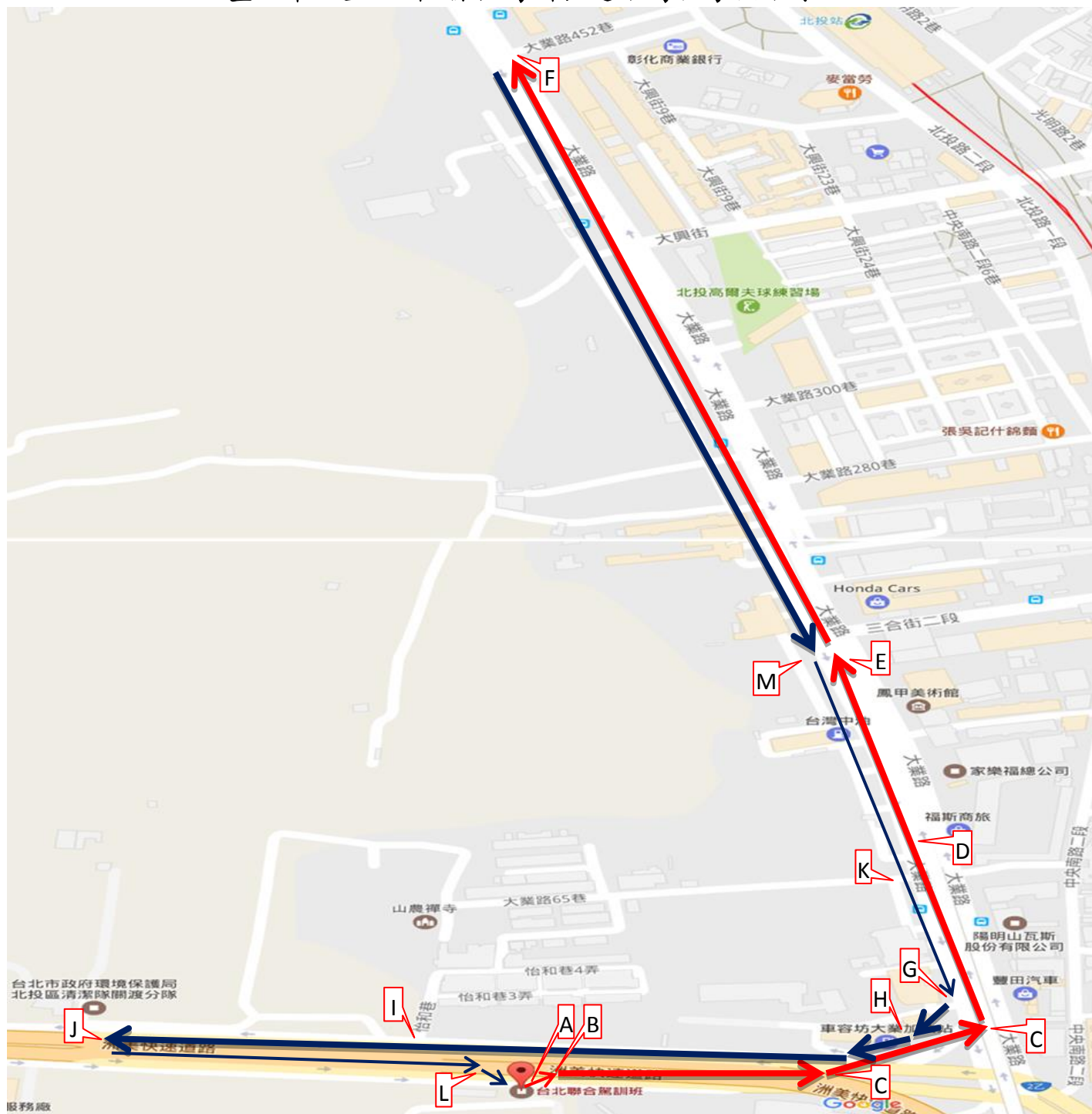
一、考驗路線：

聯合駕訓班(右轉)大度路(左轉)→中央南路(右轉)→三合街(右轉)→北投路→西安橋/西安街(右轉)→公館路(右轉)→承德路七段(左轉)→大度路→大度路(第二個號誌路口左迴轉)→大度路(右轉)→聯合駕訓班

二、 路況說明：

1. 行車號誌共計 7 處
2. 右轉彎共計 6 處
3. 左轉彎共計 2 處
4. 左迴轉共 1 處
5. 行駛路線約 3 公里
6. 行駛時間約 12~15 分鐘

臺北市區監理所-聯合駕訓班道路駕駛考驗路線 D



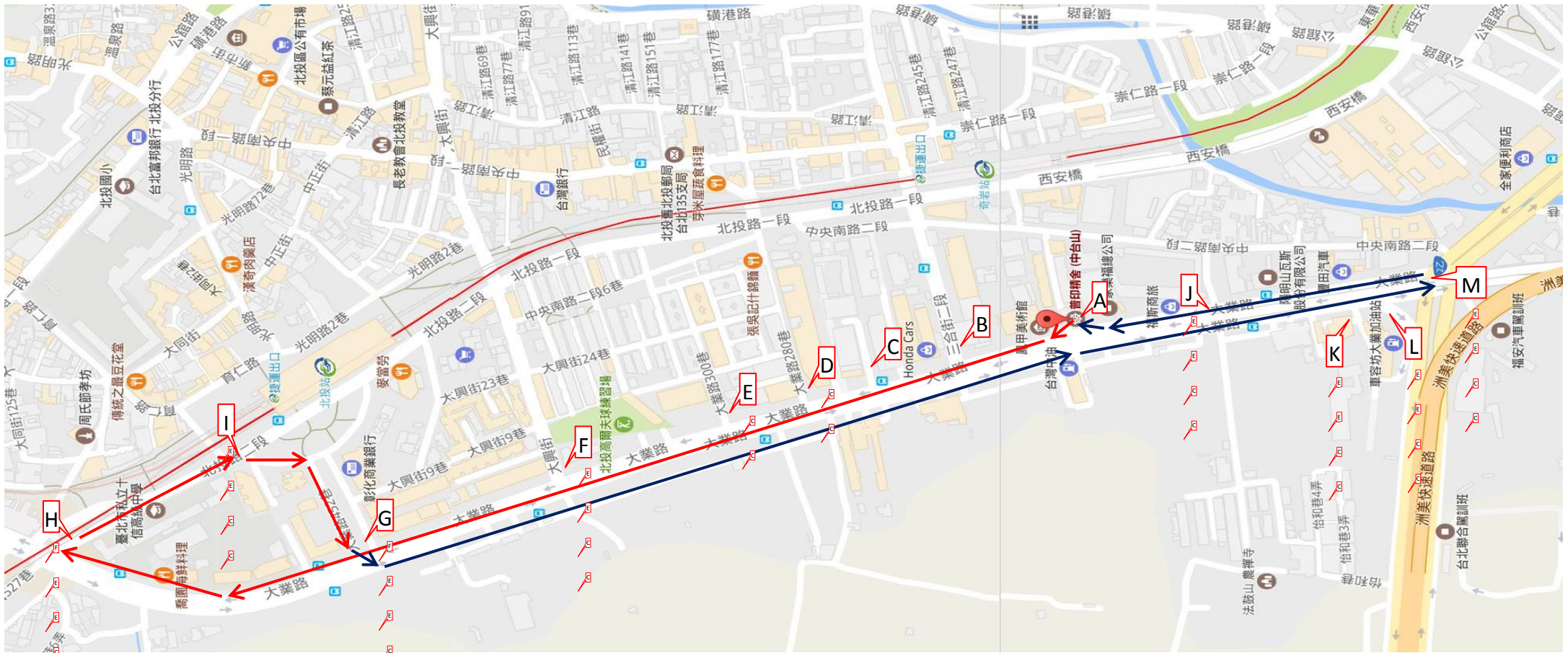
一、考驗路線：

聯合駕訓班(右轉)→大度路快車道(左轉)→大業路→大業路 452 巷(左迴轉)→大業路(右轉)→大度路機慢車道(左迴轉)→大度路機慢車道(右轉)→聯合駕訓班

二、路況說明：

1. 交岔路口(有紅綠燈)共 2 處：左轉 1 處(C)、直行 1 處(K)
2. 岔路口(有紅綠燈)共 6 處：右轉 3 處(A、H、L)、左迴轉 2 處(F、J)、直行 1 處(B)
3. 岔路口(無紅綠燈)共 2 處：右轉 1 處(G)、直行 1 處(I)
4. 路邊臨時停車：黃線(D-E)
5. 雙線車道約：0.05 公里(G~H)
6. 六線車道約：1.05 公里(C~E、M~G)
7. 八線車道約：2.4 公里(A~C、E~F、F~M、H~J、J~L)
8. 變換車道：4 次(A~C、C~D、D~F、F~G)
9. 行駛路線約：3.5 公里
10. 行駛時間約：15-20 分鐘

臺北市區監理所-聯合駕訓班道路駕駛考驗路線E



一、考驗路線：普印精舍(大業路152號)→大業路(右轉)→北投路二段(右轉)→大業路452巷(左轉)→大業路(左迴轉)→大業路→普印精舍

二、路況說明(去程：紅線、回程：藍線)：

1. 岔路口(有紅綠燈)共3處：右轉1處(H)、直行1處(J)、左迴轉(M)
2. 岔路口(有紅綠燈)共6處：右轉1處(I)、左轉1處(G)、直行1處(B、D、F、G)
3. 岔路口(無紅綠燈)共3處：直行3處(E、K、L)
4. 路邊臨時停車：黃線(J~B)
5. 雙線車道約：0.1公里(H~I、I~G)
6. 六線車道約：0.8公里(A~B、M~A)
7. 八線車道約：2.2公里(A~C、E~F、F~M、H~J、J~L)
8. 變換車道：4次(A~B、B~H、G~M、M~A)

9. 行駛路線約：3.1 公里

10. 行駛時間約：13-15 分鐘

